




PROJEKT PLANU




A horizontal scale bar with three segments labeled 0m, 100m, and 200m.

**PUBLIKACJA W DZIENNIKU URZĘDOWYM
WOJEWÓDZTWA DOLNOŚLĄSKIEGO
Z DNIA**

OBOWIAZUJĄCE USTALENIA PLANU

- | | |
|---|--|
|  | GRANICA OBSZARU OBJĘTEGO PLANEM |
|  | TERENY ZABUDOWY ZAGRODOWEJ |
|  | TEREN ZABUDOWY WIEJSKIEJ |
|  | TEREN OBSŁUGI GOSPODARKI LEŚNEJ |
|  | TEREN SADÓW I OGRODÓW |
|  | TEREN ROLNY Z MOŻLIWOŚCIĄ
LOKALIZACJI ZABUDOWY ZAGRODOWEJ |
|  | TERENY LASÓW |
|  | DROGA ZBIORCZA |
|  | DROGI GOSPODARCZE
TRANSPORTU ROLNEGO I LEŚNEGO) |
|  | LINIE ROZGRANICZAJĄCE TERENY O RÓŻNYM
PRZEZNACZENIU LUB RÓŻNYCH ZASADACH
ZAGOSPODROWANIA |
|  | |
|  | |
|  | |
|  | |
|  | |
|  | |
|  | |
|  | |
|  | |
|  | |
|  | |
|  | |
|  | |
|  | |
|  | |
|  | |
|  | |
|  | |
|  | |
|  | |
|  | |
| | |
| | |
| | |
| | |
| | |
| | |
| | |
| | |
| | |
| | |
| | |
| | |
| | |
| | |
| | |
| | |
| | |
| | |
| | |
| | |
| | |
| | |
| | |
| | |
| | |
| | |
| | |
| | |
| | |
| | |
| | |
| | |
| | |
| | |
| | |
| | |
| | |
| | |
| | |
| | |
| | |
| | |

OZNACZENIA INFORMACYJNE

- | | |
|---|---------------------|
|  | GRANICA WOJEWÓDZTWA |
|  | GRANICA GMINY |
|  | WYMIARY W METRACH |

PRACOWNIA PROJEKTOWO - USŁUGOWA
Witkowski & Sławik s.c.
ul. Krótka 5, 57-100 Strzelin, e-fax: 71-716 55 49

TEMAT: **ZMIANY MIEJSCOWEGO PLANU ZAGOSPODAROWANIA
PRZESTRZENNEGO TERENU W REJONIE LEŚNICZÓWKI DEBÓWEK**

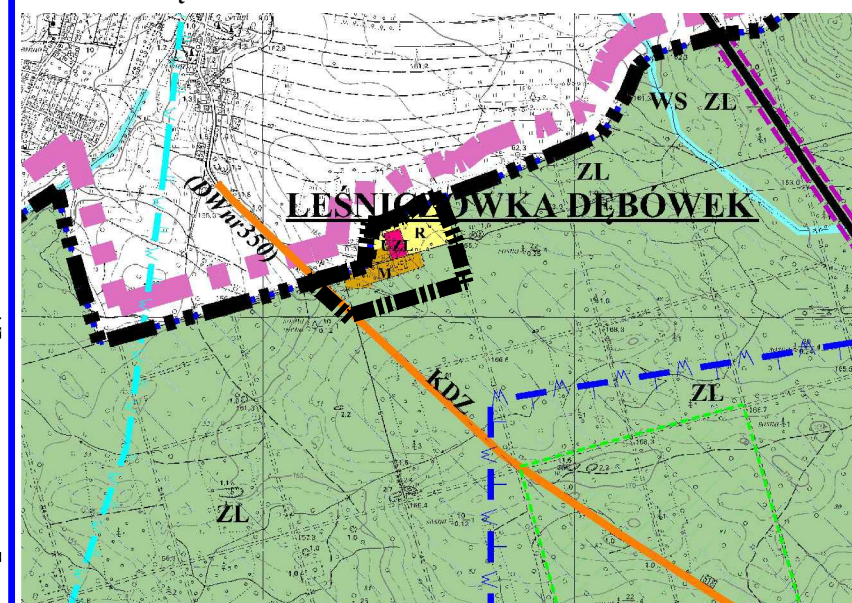
CZĘŚĆ: **PROJEKT PLANU**

**ZESPÓŁ
AUTORSKI:** mgr Lesław Witkowski,
mgr inż. Marcin Sławik

SKALA
1:2000

	DATA
	01.2016

WYRYS ZE STUDIUM UWARUNKOWAŃ I KIERUNKÓW ZAGOSPODAROWANIA PRZESTRZENNEGO GMINY WĘGLINIEC DLA OBSZARU OPRACOWANIA



Powiatowy Ośrodek Dokumentacji Geodezyjno-Kartograficznej

Poświadczam zgodność niniejszego dokumentu z oryginałem
przyjętym do państwowego zasobu geodezyjnego
i kartograficznego

w dniu 1980,

Zgorzelec 03.08.2006
(data)