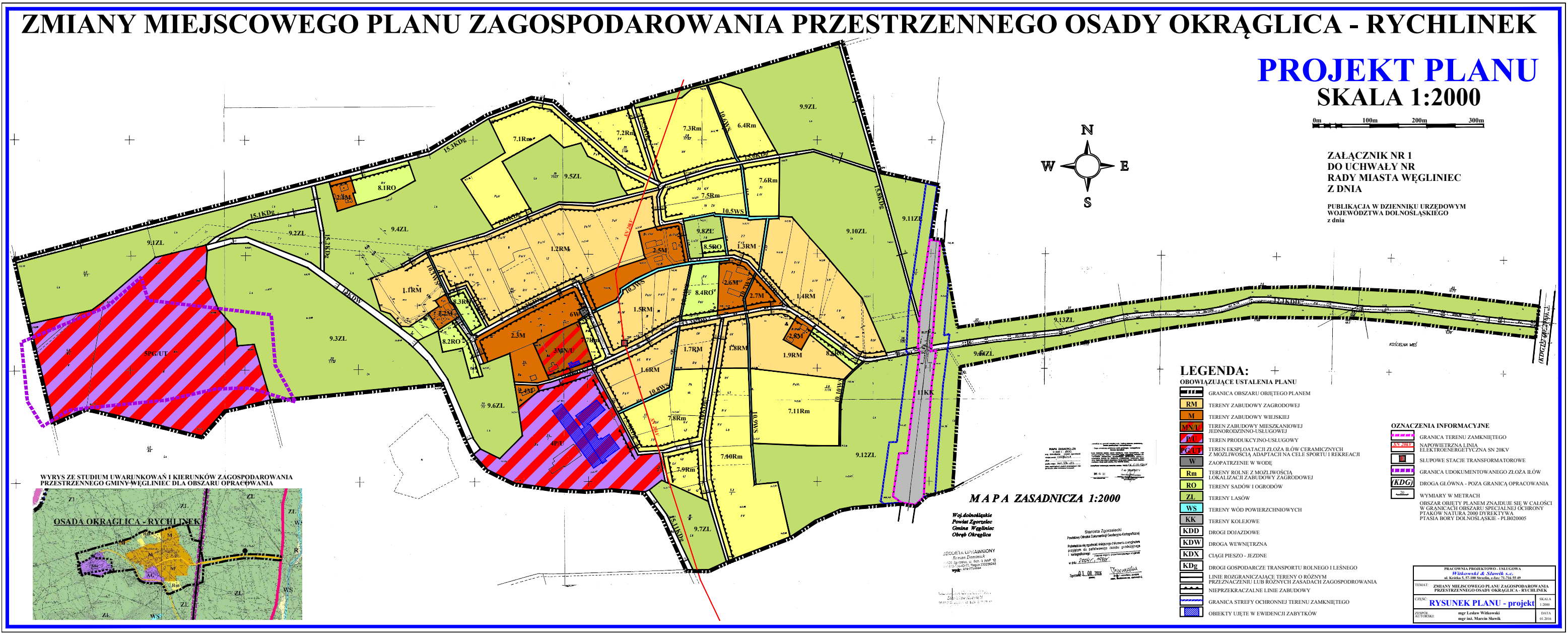


[illegible][illegible]

ZMIANY MIEJSCOWEGO PLANU ZAGOSPODAROWANIA PRZESTRZENNEGO OSADY OKRĄGLICA - RYCHLINEK

PROJEKT PLANU SKALA 1:2000

**ZALĄCZNIK NR 1
DO UCHWAŁY NR
RADY MIASTA WĘGLINIEC
Z DNIA**

PUBLIKACJA W DZIENNIKU URZĘDOWYM
WOJEWÓDZTWA DOLNOŚLĄSKIEGO
z dnia

LEGENDA:
OBYWIAZUJĄCE USTALENIA PLANU

[Symbol]	GRANICA OBSZARU OBJĘTEGO PLANEM
[Symbol]	TERENY ZABUDOWY ZAGRODOWEJ
[Symbol]	TERENY ZABUDOWY WIEJSKIEJ
[Symbol]	TERENY ZABUDOWY MIESZKANIOWEJ JEDNORODZINNO-USŁUGOWEJ
[Symbol]	TEREN PRODUKCyjNO-USŁUGOWY
[Symbol]	TEREN EKSPLOATACJI ZŁOŻA ILÓW CERAMICZNYCH Z MOŻLIWOŚCIĄ ADAPTACJI NA CELE SPORTU I REKREACJI ZAOPATRIENIE W WODĘ
[Symbol]	TERENY ROLNE Z MOŻLIWOŚCIĄ LOKALIZACJI ZABUDOWY ZAGRODOWEJ
[Symbol]	TERENY SĄDÓW I OGRODÓW
[Symbol]	TERENY LASÓW
[Symbol]	TERENY WÓD POWIERZCHNIOWYCH
[Symbol]	TERENY KOLEJOWE
[Symbol]	DROGI DOJAZDOWE
[Symbol]	DROGA WEWNĘTRZNA
[Symbol]	CIĄGI PIESZO - JEZDNE
[Symbol]	DROGI GOSPODARZE TRANSPORTU ROLNEGO I LEŚNEGO
[Symbol]	LINIE ROZGRANICZAJĄCE TERENY O RÓŻNYM PRZEZNACZENIU LUB RÓŻNYCH ZASADACH ZAGOSPODROWANIA
[Symbol]	NIEPRZERZKAŁNE LINIE ZABUDOWY
[Symbol]	GRANICA STREFY OCHRONNEJ TERENU ZAMKNĘTEGO
[Symbol]	OBIEKTY UJĘTE W EWIDENCJI ZABYTÓW

OZNACZENIA INFORMACYJNE

[Symbol]	GRANICA TERENU ZAMKNĘTEGO
[Symbol]	NAPOWIETRZNA LINIA ELEKTROENERGETYCZNA SN 20KV
[Symbol]	SŁUPOWE STACJE TRANSFORMATOROWE
[Symbol]	GRANICA UDOKUMENTOWANEGO ZŁOŻA ILÓW
[Symbol]	DROGA GŁÓWNA - POZA GRANICĄ OPRACOWANIA

WYMIARY W METRAH
OBJĘTOŚĆ TERENU ZAMKNĘTEGO W CAŁOŚCI W GRANICACH OBSZARU SPECJALNEJ OCHRONY PTAKÓW NATURA 2000 DYKETYWA PTASIA BORY DOLNOŚLĄSKIE - PLB020005

MAPA ZASADNICZA 1:2000

Woj. dolnośląskie
Powiat Zgorzelec
Gmina Węgliniec
Obszar Okrąglica

SEKURETA UPRAWNIENI
mgr inż. Janusz...
mgr inż. Marcin...

Pracownia Projektowa - Inżynierska
Witkowski & Szewski s.c.
ul. Kościelna 5, 57-100 Świdów, e-mail: biuro@witkowski.pl

TEMAT: ZMIANY MIEJSCOWEGO PLANU ZAGOSPODAROWANIA PRZESTRZENNEGO OSADY OKRĄGLICA - RYCHLINEK

CEL: RYSUNEK PLANU - projekt

SKALA: 1:2000

DATA: 01.2016

ZMIANY MIEJSCOWEGO PLANU ZAGOSPODAROWANIA PRZESTRZENNEGO OSADY OKRĄGLICA - RYCHLINEK

PROJEKT PLANU SKALA 1:2000

**ZALĄCZNIK NR 1
DO UCHWAŁY NR
RADY MIASTA WĘGLINIEC
Z DNIA**

PUBLIKACJA W DZIENNIKU URZĘDOWYM
WOJEWÓDZTWA DOLNOŚLĄSKIEGO
z dnia

LEGENDA:
OBYWIAZUJĄCE USTALENIA PLANU

[Symbol]	GRANICA OBSZARU OBJĘTEGO PLANEM
[RM]	TERENY ZABUDOWY ZAGRODOWEJ
[M]	TERENY ZABUDOWY WIEJSKIEJ
[MN/L]	TEREN ZABUDOWY MIESZKANIOWEJ JEDNORODZINNO-USŁUGOWEJ
[P/G/U/T]	TEREN PRODUKCyjNO-USŁUGOWY
[W]	TEREN EKSPLOATACJI ZŁOŻA ILÓW CERAMICZNYCH Z MOŻLIWOŚCIĄ ADAPTACJI NA CELE SPORTU I REKREACJI ZAOPATRIENIE W WODĘ
[Rm]	TERENY ROLNE Z MOŻLIWOŚCIĄ LOKALIZACJI ZABUDOWY ZAGRODOWEJ
[RO]	TERENY SĄDÓW I OGRODÓW
[ZL]	TERENY LASÓW
[WS]	TERENY WÓD POWIERZCHNIOWYCH
[KK]	TERENY KOLEJOWE
[KDD]	DROGI DOJAZDOWE
[KDW]	DROGA WEWNĘTRZNA
[KDX]	CIĄGI PIESZO - JEZDNE
[KDg]	DROGI GOSPODARCZE TRANSPORTU ROLNEGO I LEŚNEGO
[Symbol]	LINIE ROZGRANICZAJĄCE TERENY O RÓŻNYM PRZEZNACZENIU LUB RÓŻNYCH ZASADACH ZAGOSPODAROWANIA
[Symbol]	NIEPRZERZKAŁNE LINIE ZABUDOWY
[Symbol]	GRANICA STREFY OCHRONNEJ TERENU ZAMKNĘTEGO
[Symbol]	OBIEKTY UJĘTE W EWIDENCJI ZABYTÓW

OZNACZENIA INFORMACYJNE

[Symbol]	GRANICA TERENU ZAMKNĘTEGO
[Symbol]	NAPWIETRZNA LINIA ELEKTROENERGETYCZNA SN 20KV
[Symbol]	SŁUPOWE STACJE TRANSFORMATOROWE
[Symbol]	GRANICA UDOKUMENTOWANEGO ZŁOŻA ILÓW
[Symbol]	DROGA GŁÓWNA - POZA GRANICĄ OPRAWIANIA

WYMIARY W METRAH
OBJĘTOŚĆ TERENU ZAMKNĘTEGO W CAŁOŚCI W GRANICACH OBSZARU SPECJALNEJ OCHRONY PTAKÓW NATURA 2000 DYKETYWA PTASIA BORY DOLNOŚLĄSKIE - PLB020005

MAPA ZASADNICZA 1:2000

Woj. dolnośląskie
Powiat Zgorzelec
Gmina Węgliniec
Obszar Okrąglica

SEKCYJA UPRAWNIONY
mgr inż. Marek Domagala
Data: 2024-08-08
Wskazanie na rysunku planu

Główny Inżynier Projektu:
mgr inż. Marcin Świątek

Pracownia Projektowa - Urzędowa
Witkowski & Świątek s.c.
ul. Kościelna 5, 57-100 Stronie Śląskie, e-mail: biuro@wss.pl

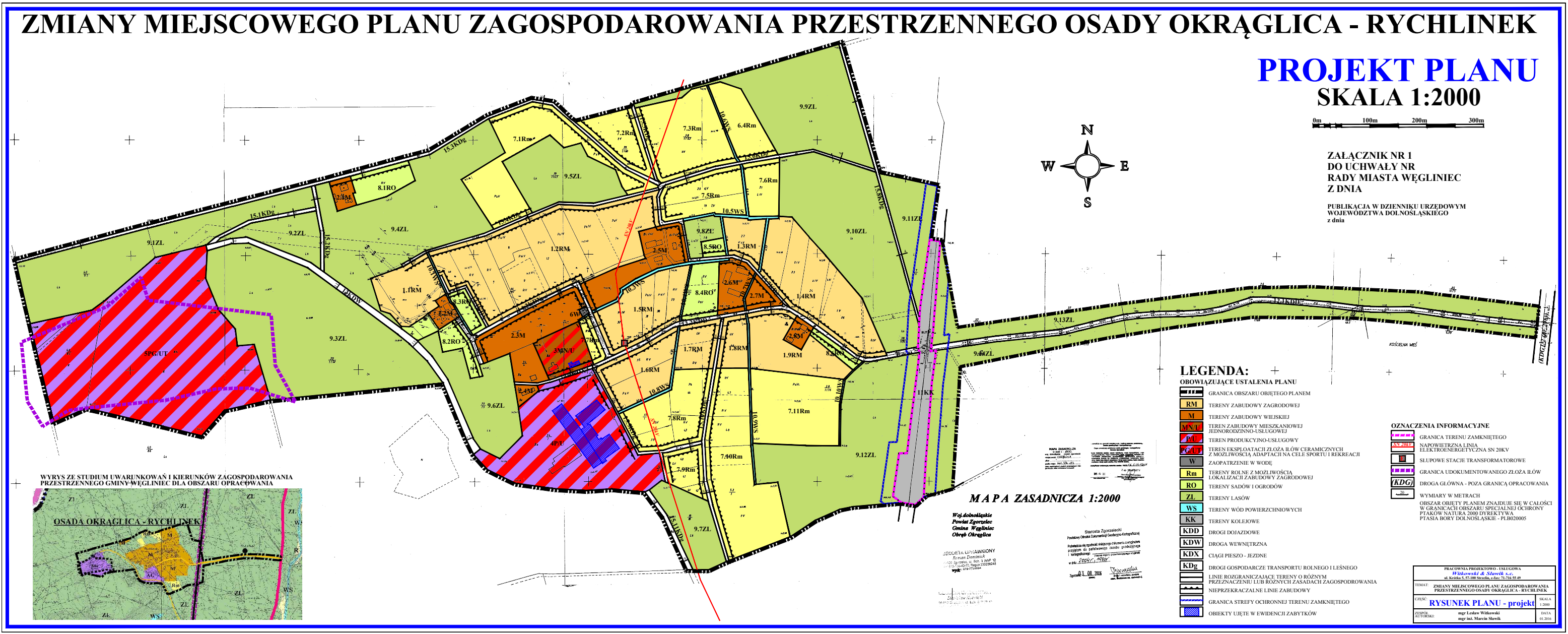
Temat: ZMIANY MIEJSCOWEGO PLANU ZAGOSPODAROWANIA PRZESTRZENNEGO OSADY OKRĄGLICA - RYCHLINEK

Skala: 1:2000

Data: 01.2024

Wyrys ze Studium Uwarunkowań i Kierunków Zagospodarowania Przestrzennego Gminy Węgliniec dla obszaru opracowania

OSADA OKRĄGLICA - RYCHLINEK



ZMIANY MIEJSCOWEGO PLANU ZAGOSPODAROWANIA PRZESTRZENNEGO OSADY OKRĄGLICA - RYCHLINEK

PROJEKT PLANU SKALA 1:2000

**ZALĄCZNIK NR 1
DO UCHWAŁY NR
RADY MIASTA WĘGLINIEC
Z DNIA**

PUBLIKACJA W DZIENNIKU URZĘDOWYM
WOJEWÓDZTWA DOLNOŚLĄSKIEGO
z dnia

LEGENDA:
OBYWIAZUJĄCE USTALENIA PLANU

[Symbol]	GRANICA OBSZARU OBJĘTEGO PLANEM
[Symbol]	TERENY ZABUDOWY ZAGRODOWEJ
[Symbol]	TERENY ZABUDOWY WIEJSKIEJ
[Symbol]	TERENY ZABUDOWY MIESZKANIOWEJ JEDNORODZINNO-USŁUGOWEJ
[Symbol]	TEREN PRODUKCyjNO-USŁUGOWY
[Symbol]	TEREN EKSPLOATACJI ZŁOŻA ILÓW CERAMICZNYCH Z MOŻLIWOŚCIĄ ADAPTACJI NA CELE SPORTU I REKREACJI ZAOPATRIENIE W WODĘ
[Symbol]	TERENY ROLNE Z MOŻLIWOŚCIĄ LOKALIZACJI ZABUDOWY ZAGRODOWEJ
[Symbol]	TERENY SĄDÓW I OGRODÓW
[Symbol]	TERENY LASÓW
[Symbol]	TERENY WÓD POWIERZCHNIOWYCH
[Symbol]	TERENY KOLEJOWE
[Symbol]	DROGI DOJAZDOWE
[Symbol]	DROGA WEWNĘTRZNA
[Symbol]	CIĄGI PIESZO - JEZDNE
[Symbol]	DROGI GOSPODARZE TRANSPORTU ROLNEGO I LEŚNEGO
[Symbol]	LINIE ROZGRANICZAJĄCE TERENY O RÓŻNYM PRZEZNACZENIU LUB RÓŻNYCH ZASADACH ZAGOSPODROWANIA
[Symbol]	NIEPRZERZKAŁNE LINIE ZABUDOWY
[Symbol]	GRANICA STREFY OCHRONNEJ TERENU ZAMKNĘTEGO
[Symbol]	OBIEKTY UJĘTE W EWIDENCJI ZABYTÓW

OZNACZENIA INFORMACYJNE

[Symbol]	GRANICA TERENU ZAMKNĘTEGO
[Symbol]	NAPOWIETRZNA LINIA ELEKTROENERGETYCZNA SN 20KV
[Symbol]	SŁUPOWE STACJE TRANSFORMATOROWE
[Symbol]	GRANICA UDOKUMENTOWANEGO ZŁOŻA ILÓW
[Symbol]	DROGA GŁÓWNA - POZA GRANICĄ OPRACOWANIA

WYMIARY W METRAH
OBJĘTOŚĆ TERENU ZAMKNĘTEGO W CAŁOŚCI W GRANICACH OBSZARU SPECJALNEJ OCHRONY PTAKÓW NATURA 2000 DYKETYWA PTASIA BORY DOLNOŚLĄSKIE - PLB020005

MAPA ZASADNICZA 1:2000

Woj. Dolnośląskie
Powiat Zgorzelec
Gmina Węgliniec
Obszar Okrąglica

SEKURETA UPRAWNIONY
[Signature]
Data: 2024.08.08

Starosta Zgorzelecki
Powiatowy Urząd Ochrony Środowiska i Geologii
Podpisany na uprawnionych przez Prezesa Zarządu Województwa Dolnośląskiego
w dniu: 2024.08.08

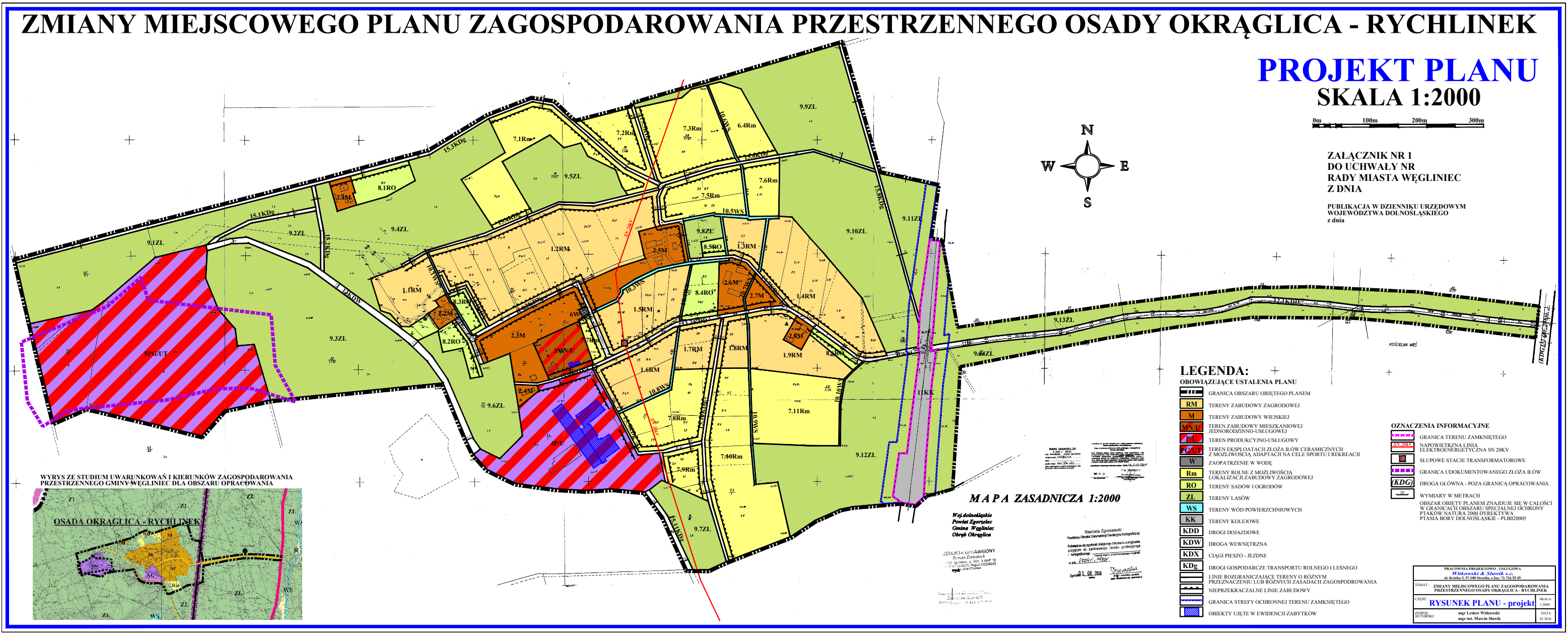
Pracownia Projektowo - Usługowa
Witoldowski & Szewczyk s.c.
ul. Kościelna 5, 57-100 Stronie Śląskie, e-mail: biuro@witoldowski.pl

Temat: ZMIANY MIEJSCOWEGO PLANU ZAGOSPODAROWANIA PRZESTRZENNEGO OSADY OKRĄGLICA - RYCHLINEK

Skala: 1:2000

Projektant: mgr Lesław Witkowski

Data: 01.2024



ZMIANY MIEJSCOWEGO PLANU ZAGOSPODAROWANIA PRZESTRZENNEGO OSADY OKRĄGLICA - RYCHLINEK

PROJEKT PLANU SKALA 1:2000

**ZALĄCZNIK NR 1
DO UCHWAŁY NR
RADY MIASTA WĘGLINIEC
Z DNIA**

PUBLIKACJA W DZIENNIKU URZĘDOWYM
WOJEWÓDZTWA DOLNOŚLĄSKIEGO
z dnia

LEGENDA:
OBYWIAZUJĄCE USTALENIA PLANU

[Symbol]	GRANICA OBSZARU OBJĘTEGO PLANEM
[RM]	TERENY ZABUDOWY ZAGRODOWEJ
[M]	TERENY ZABUDOWY WIEJSKIEJ
[MN/L]	TEREN ZABUDOWY MIESZKANIOWEJ JEDNORODZINNO-USŁUGOWEJ
[P/U]	TEREN PRODUKCyjNO-USŁUGOWY
[W]	TEREN EKSPLOATACJI ZŁOŻA ILÓW CERAMICZNYCH Z MOŻLIWOŚCIĄ ADAPTACJI NA CELE SPORTU I REKREACJI ZAOPATRIENIE W WODĘ
[Rm]	TERENY ROLNE Z MOŻLIWOŚCIĄ LOKALIZACJI ZABUDOWY ZAGRODOWEJ
[RO]	TERENY SĄDÓW I OGRODÓW
[ZL]	TERENY LASÓW
[WS]	TERENY WÓD POWIERZCHNIOWYCH
[KK]	TERENY KOLEJOWE
[KDD]	DROGI DOJAZDOWE
[KDW]	DROGA WEWNĘTRZNA
[KDX]	CIĄGI PIESZO - JEZDNE
[KDg]	DROGI GOSPODARCZE TRANSPORTU ROLNEGO I LEŚNEGO
[Symbol]	LINIE ROZGRANICZAJĄCE TERENY O RÓŻNYM PRZEZNACZENIU LUB RÓŻNYCH ZASADACH ZAGOSPODAROWANIA
[Symbol]	NIEPRZERZANE LINIE ZABUDOWY
[Symbol]	GRANICA STREFY OCHRONNEJ TERENU ZAMKNĘTEGO
[Symbol]	OBIEKTY UJĘTE W EWIDENCJI ZABYTÓW

OZNACZENIA INFORMACYJNE

[Symbol]	GRANICA TERENU ZAMKNĘTEGO
[Symbol]	NAPWIETRZNA LINIA ELEKTROENERGETYCZNA SN 20KV
[Symbol]	SŁUPOWE STACJE TRANSFORMATOROWE
[Symbol]	GRANICA UDOKUMENTOWANEGO ZŁOŻA ILÓW
[Symbol]	DROGA GŁÓWNA - POZA GRANICĄ OPRACOWANIA

WYMIARY W METRAH
OBJĘTOŚĆ TERENU ZAMKNĘTEGO W CAŁOŚCI W GRANICACH OBSZARU SPECJALNEJ OCHRONY PIAKÓW NATURA 2000 DYKETYWA PTASIA BORY DOLNOŚLĄSKIE - PLB020005

MAPA ZASADNICZA 1:2000

Województwo Śląskie
Powiat Zawiercie
Gmina Węgliniec
Obszar Okrąglica

STRONA UPRAWNIIONY
mgr inż. Janusz...
mgr inż. Marcin...

Pracownia Projektowa - Inżynierska
Witoldowski & Szewczyk s.c.
ul. Kościelna 5, 57-100 Świdów, e-mail: biuro@witoldowski.pl

Temat: ZMIANY MIEJSCOWEGO PLANU ZAGOSPODAROWANIA PRZESTRZENNEGO OSADY OKRĄGLICA - RYCHLINEK

Skala: 1:2000

Data: 01.2016

mgr inż. Janusz Witoldowski
mgr inż. Marcin Szewczyk

[illegible][illegible][illegible][illegible][illegible][illegible][illegible]

ZMIANY MIEJSCOWEGO PLANU ZAGOSPODAROWANIA PRZESTRZENNEGO OSADY OKRĄGLICA - RYCHLINEK

PROJEKT PLANU SKALA 1:2000

**ZALĄCZNIK NR 1
DO UCHWAŁY NR
RADY MIASTA WĘGLINIEC
Z DNIA**

PUBLIKACJA W DZIENNIKU URZĘDOWYM
WOJEWÓDZTWA DOLNOŚLĄSKIEGO
z dnia

LEGENDA:
OBYWIAZUJĄCE USTALENIA PLANU

[Symbol]	GRANICA OBSZARU OBJĘTEGO PLANEM
[RM]	TERENY ZABUDOWY ZAGRODOWEJ
[M]	TERENY ZABUDOWY WIEJSKIEJ
[MN/L]	TEREN ZABUDOWY MIESZKANIOWEJ JEDNORODZINNO-USŁUGOWEJ
[P/G/U/T]	TEREN PRODUKCyjNO-USŁUGOWY
[W]	TEREN EKSPLOATACJI ZŁOŻA ILÓW CERAMICZNYCH Z MOŻLIWOŚCIĄ ADAPTACJI NA CELE SPORTU I REKREACJI ZAOPATRIENIE W WODĘ
[Rm]	TERENY ROLNE Z MOŻLIWOŚCIĄ LOKALIZACJI ZABUDOWY ZAGRODOWEJ
[RO]	TERENY SĄDÓW I OGRODÓW
[ZL]	TERENY LASÓW
[WS]	TERENY WÓD POWIERZCHNIOWYCH
[KK]	TERENY KOLEJOWE
[KDD]	DROGI DOJAZDOWE
[KDW]	DROGA WEWNĘTRZNA
[KDX]	CIĄGI PIESZO - JEZDNE
[KDg]	DROGI GOSPODARCZE TRANSPORTU ROLNEGO I LEŚNEGO
[Symbol]	LINIE ROZGRANICZAJĄCE TERENY O RÓŻNYM PRZEZNACZENIU LUB RÓŻNYCH ZASADACH ZAGOSPODAROWANIA
[Symbol]	NIEPRZERWISTE LINIE ZABUDOWY
[Symbol]	GRANICA STREFY OCHRONNEJ TERENU ZAMKNĘTEGO
[Symbol]	OBIEKTY UJĘTE W EWIDENCJI ZABYTÓW

OZNACZENIA INFORMACYJNE

[Symbol]	GRANICA TERENU ZAMKNĘTEGO
[Symbol]	NAPWIETRZNA LINIA ELEKTROENERGETYCZNA SN 20KV
[Symbol]	SŁUPOWE STACJE TRANSFORMATOROWE
[Symbol]	GRANICA UDOKUMENTOWANEGO ZŁOŻA ILÓW
[Symbol]	DROGA GŁÓWNA - POZA GRANICĄ OPRACOWANIA

WYMIARY W METRAH
OBJĘTOŚĆ TERENU ZAMKNĘTEGO W CAŁOŚCI W GRANICACH OBSZARU SPECJALNEJ OCHRONY PTAKÓW NATURA 2000 DYKETYWA PTASIA BORY DOLNOŚLĄSKIE - PLB020005

MAPA ZASADNICZA 1:2000

Województwo Śląskie
Powiat Zagorzeński
Gmina Węgliniec
Obszar Okrąglica

STRONA 1 z 1
Data wydania: 2024-08-08
Autor projektu: [Imię Nazwisko]
Opis projektu: Projekt zmian miejscowego planu zagospodarowania przestrzennego osady Okrąglica - Rychlinek.

WYRYS ZE STUDIUM UWARUNKOWAŃ I KIERUNKÓW ZAGOSPODAROWANIA PRZESTRZENNEGO GMINY WĘGLINIEC DLA OBSZARU OPRACOWANIA

OSADA OKRĄGLICA - RYCHLINEK

PRACOWNIA PROJEKTOWO - INŻYNIERSKA
Witoldowski & Szewczyk s.c.
ul. Kościelna 5, 57-100 Wrocław, e-mail: biuro@witoldowski.pl

Temat: ZMIANY MIEJSCOWEGO PLANU ZAGOSPODAROWANIA PRZESTRZENNEGO OSADY OKRĄGLICA - RYCHLINEK

Skala: 1:2000

Projektant: mgr Lesław Witkowski

Data: 01.2024

ZMIANY MIEJSCOWEGO PLANU ZAGOSPODAROWANIA PRZESTRZENNEGO OSADY OKRĄGLICA - RYCHLINEK

PROJEKT PLANU
SKALA 1:2000

0m 100m 200m 300m

ZALĄCZNIK NR 1
DO UCHWAŁY NR
RADY MIASTA WĘGLINIEC
Z DNIA

PUBLIKACJA W DZIENNIKU URZĘDOWYM
WOJEWÓDZTWA DOLNOŚLĄSKIEGO
z dnia

LEGENDA:
OBOWIĄZUJĄCE USTALENIA PLANU

- GRANICA OBSZARU OBJĘTEGO PLANEM
- RM TERENY ZABUDOWY ZAGRODOWEJ
- M TERENY ZABUDOWY WIEŚKIEJ
- MN/L TERENY ZABUDOWY MIESZKANIOWEJ JEDNORODZINNO-USŁUGOWEJ
- PC/UT TERENY PRODUKCYJNO-USŁUGOWEJ
- W TERENY EKSPLOATACJI ZŁOŻA ILÓW CERAMICZNYCH Z MOŻLIWOŚCIĄ ADAPTACJI NA CELE SPORTU I REKREACJI ZAOPATRIENIE W WODĘ
- Rm TERENY ROLNE Z MOŻLIWOŚCIĄ LOKALIZACJI ZABUDOWY ZAGRODOWEJ
- RO TERENY SĄDÓW I OGRODÓW
- ZL TERENY LASÓW
- WS TERENY WÓD POWIERZCHNIOWYCH
- KK TERENY KOLEJOWE
- KDD DROGI DOJAZDOWE
- KDW DROGA WEWNĘTRZNA
- KDX CIĄGI PIESZO - JEZDNE
- KDg DROGI GOSPODARZE TRANSPORTU ROLNEGO I LEŚNEGO
- LINE ROZGRANICZAJĄCE TERENY O RÓŻNYM PRZEZNACZENIU LUB RÓŻNYCH ZASADACH ZAGOSPODAROWANIA
- NIEPRZEKRAČALNE LINIE ZABUDOWY
- GRANICA STREFY OCHRONNEJ TERENU ZAMKNIĘTEGO
- OBIEKTY UJĘTE W WIEDZNI ZABYTÓW

OZNACZENIA INFORMACYJNE

- GRANICA TERENU ZAMKNIĘTEGO
- NAPOWIETRZNA LINIA ELEKTROENERGETYCZNA SN 20KV
- SŁUPOWE STACJE TRANSFORMATOROWE
- GRANICA UDOKUMENTOWANEGO ZŁOŻA ILÓW
- DROGA GŁÓWNA - POZA GRANICĄ OPRACOWANIA
- WYMIARY W METRACH
- OBZAR OBJĘTY PLANEM ZNAJDUJE SIĘ W CAŁOŚCI W GRANICACH OBSZARU SPECJALNEJ OCHRONY PIAKÓW NATURA 2000 DYKĘTWA PTASIA BORY DOLNOŚLĄSKIE - PLB020005

MAPA ZASADNICZA 1:2000

Woj. dolnośląskie
Powiat Zgorzelec
Gmina Węgliniec
Obszar Okrąglica

SEKCYJA UPRAWNIENI
Ryszard Dominiak
ul. Główna 10, 55-080 Węgliniec
tel. 71 714 55 49
www.rysunekplanu.pl

Starosta Zgorzelecki
Powiatowy Urząd Ochrony Środowiska i Geologii
Pobranie na opublikowanie planu zagospodarowania przestrzennego do planu miejscowego
w dniu 20.06.2024 r.

20.06.2024

mgr Lesław Witkowski
mgr inż. Marcin Ślaski

PRACOWNIA PROJEKTOWO - INŻYNIERSKA
Witkowski & Ślaski s.c.
ul. Kościelna 5, 55-080 Węgliniec, e-mail: 71 714 55 49

TEMAT: ZMIANY MIEJSCOWEGO PLANU ZAGOSPODAROWANIA PRZESTRZENNEGO OSADY OKRĄGLICA - RYCHLINEK

SKALA: 1:2000

DATA: 01.2024

WYRYS ZE STUDIUM UWARUNKOWAŃ I KIERUNKÓW ZAGOSPODAROWANIA PRZESTRZENNEGO GMINY WĘGLINIEC DLA OBSZARU OPRACOWANIA

OSADA OKRĄGLICA - RYCHLINEK

[illegible]

ZMIANY MIEJSCOWEGO PLANU ZAGOSPODAROWANIA PRZESTRZENNEGO OSADY OKRĄGLICA - RYCHLINEK

**PROJEKT PLANU
SKALA 1:2000**

0m 100m 200m 300m

N
W E S

ZALĄCZNIK NR 1
DO UCHWAŁY NR
RADY MIASTA WĘGLINIEC
Z DNIA

PUBLIKACJA W DZIENNIKU URZĘDOWYM
WOJEWÓDZTWA DOLNOŚLĄSKIEGO
z dnia

LEGENDA:
OBYWIAZUJĄCE USTALENIA PLANU

[Symbol]	GRANICA OBSZARU OBJĘTEGO PLANEM
[RM]	TERENY ZABUDOWY ZAGRODOWEJ
[M]	TERENY ZABUDOWY WIEJSKIEJ
[MN/L]	TEREN ZABUDOWY MIESZKANIOWEJ JEDNORODZINNO-USŁUGOWEJ
[P/GUT]	TEREN PRODUKCyjNO-USŁUGOWY
[W]	TEREN EKSPLOATACJI ZŁOŻA ILÓW CERAMICZNYCH Z MOŻLIWOŚCIĄ ADAPTACJI NA CELE SPORTU I REKREACJI ZAOPATRIENIE W WODĘ
[Rm]	TERENY ROLNE Z MOŻLIWOŚCIĄ LOKALIZACJI ZABUDOWY ZAGRODOWEJ
[RO]	TERENY SĄDÓW I OGRODÓW
[ZL]	TERENY LASÓW
[WS]	TERENY WÓD POWIERZCHNIOWYCH
[KK]	TERENY KOLEJOWE
[KDD]	DROGI DOJAZDOWE
[KDW]	DROGA WEWNĘTRZNA
[KDX]	CIĄGI PIESZO - JEZDNE
[KDG]	DROGI GOSPODARCZE TRANSPORTU ROLNEGO I LEŚNEGO
[Symbol]	LINIE ROZGRANICZAJĄCE TERENY O RÓŻNYM PRZEZNACZENIU LUB RÓŻNYCH ZASADACH ZAGOSPODAROWANIA
[Symbol]	NIEPRZERWISTE LINIE ZABUDOWY
[Symbol]	GRANICA STREFY OCHRONNEJ TERENU ZAMKNĘTEGO
[Symbol]	OBIEKTY UJĘTE W EWIDENCJI ZABYTÓW

OZNACZENIA INFORMACYJNE

[Symbol]	GRANICA TERENU ZAMKNĘTEGO
[Symbol]	NAPOWIETRZNA LINIA ELEKTROENERGETYCZNA SN 20KV
[Symbol]	SŁUPOWE STACJE TRANSFORMATOROWE
[Symbol]	GRANICA UDOKUMENTOWANEGO ZŁOŻA ILÓW
[Symbol]	DROGA GŁÓWNA - POZA GRANICĄ OPRAWOWANIA

WYMIARY W METRAH
OBJĘTOŚĆ TERENU ZAMKNĘTEGO
OBJĘTOŚĆ TERENU ZAMKNĘTEGO
OBJĘTOŚĆ TERENU ZAMKNĘTEGO

MAPA ZASADNICZA 1:2000

Woj. dolnośląskie
Powiat Zgorzelec
Gmina Węgliniec
Obszar Okrąglica

SEKCYJA UPRAWNIONY
mgr inż. Janusz Kozłowski
mgr inż. Marcin Świątek
mgr inż. Marcin Świątek

Pracownia Projektowa - Urzędowa
Włodkowski & Świątek s.c.
ul. Kościelna 5, 57-100 Wrocław, e-mail: biuro@wsk-s.com.pl

Temat: ZMIANY MIEJSCOWEGO PLANU ZAGOSPODAROWANIA PRZESTRZENNEGO OSADY OKRĄGLICA - RYCHLINEK

Skala: 1:2000

Data: 01.2018

mgr inż. Janusz Kozłowski
mgr inż. Marcin Świątek

WYRYS ZE STUDIUM UWARUNKOWAŃ I KIERUNKÓW ZAGOSPODAROWANIA PRZESTRZENNEGO GMINY WĘGLINIEC DLA OBSZARU OPRAWOWANIA

OSADA OKRĄGLICA - RYCHLINEK