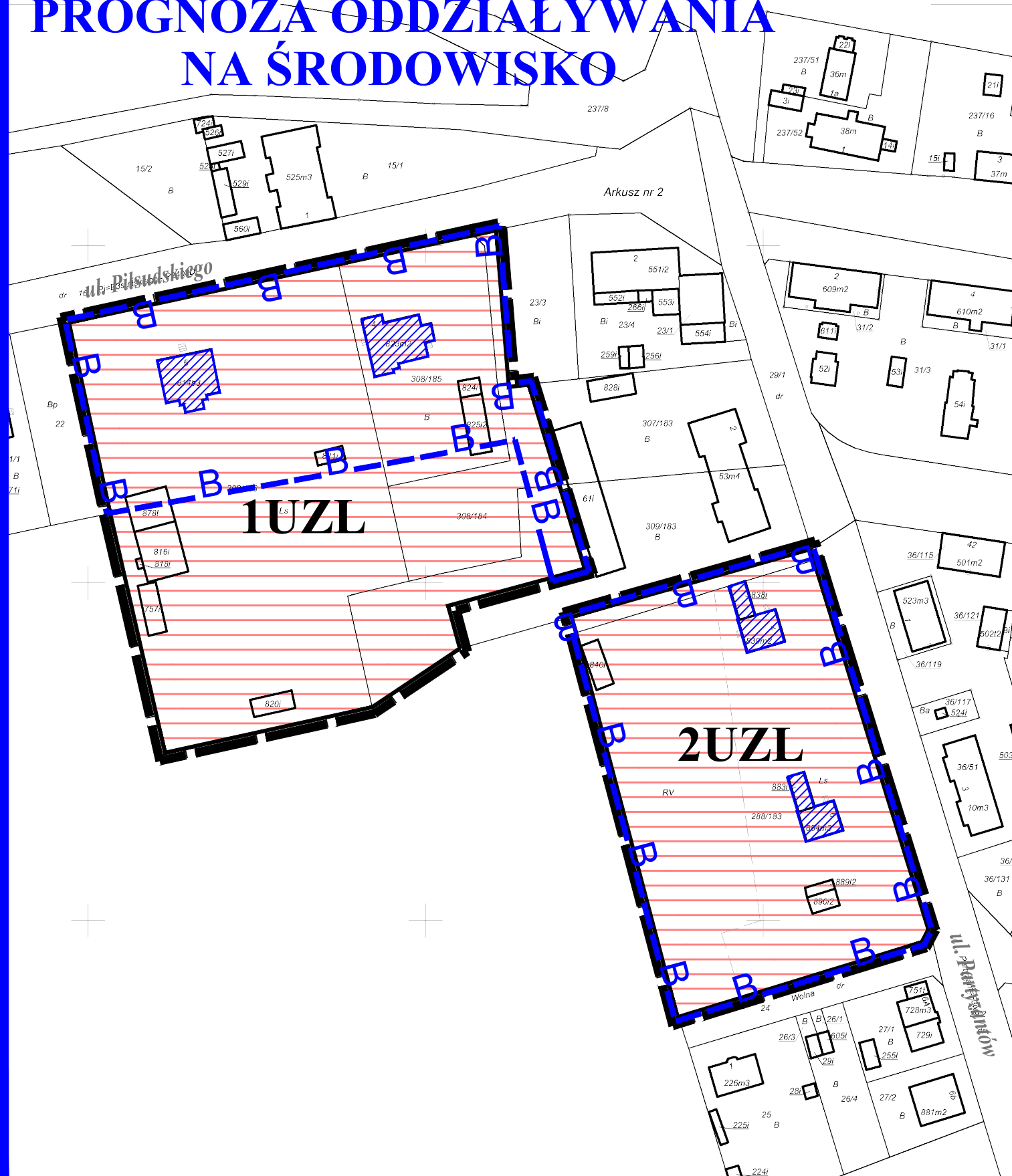
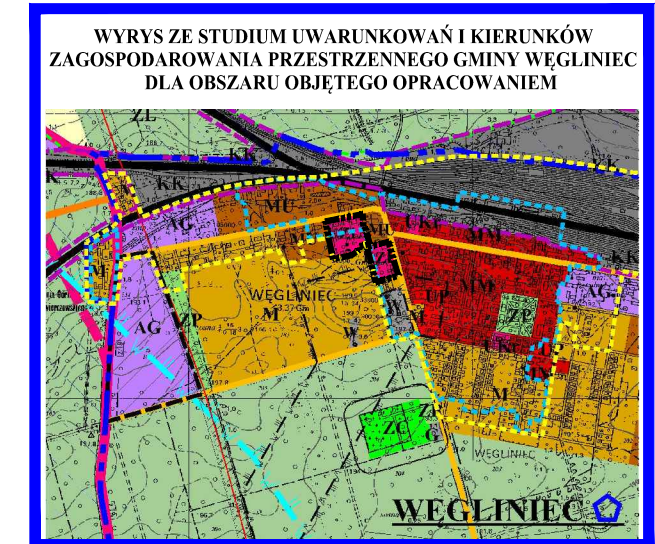

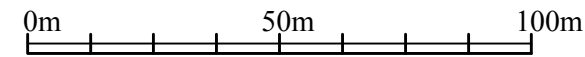


MIEJSCOWY PLAN ZAGOSPODAROWANIA PRZESTRZENNEGO TERENÓW POŁOŻONYCH NA OBSZARZE MIASTA WĘGLINIEC

PROGNOZA ODDZIAŁYWANIA NA ŚRODOWISKO



SKALA 1:1000



LEGENDA:

**IDENTYFIKACJA ZAGROŻEŃ I OCENA
SKUTKÓW REALIZACJI USTALEŃ PLANU
NA POSZCZEGÓLNE ELEMENTY ŚRODOWISKA
PRZYRODNICZEGO I KRAJOBRAZU**

**PROJEKTOWANE INWESTYCJE W MPZP, KTÓRE WPŁYNĄ
NEGATYWNIE NA ŚRODOWISKO PRZYRODNICZE:**



**UZL - TERENY OBSŁUGI LEŚNICTWA
OBSZARY NA KTÓRYCH PROGNOZOWANE SKUTKI REALIZACJI USTALEŃ PLANU
SĄ UCIAŹLIWE DLA ŚRODOWISKA W STOPNIU MAŁYM**
Zagęszczenie zabudowy. Uciążliwość zróżnicowana, uzależniona od rodzaju prowadzonej działalności.
Zniszczenie pokrywy glebowej, możliwa emisja hałasu i zanieczyszczeń gazowych do atmosfery.
Zagrożenie dla czystości wód gruntowych i podłoża.




GRANICA OBSZARU OBJĘTEGO PLANEM



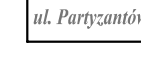
LINIE ROZGRANICZAJĄCE TERENY O RÓŻNYM PRZEZNACZENIU LUB RÓŻNYCH
ZASADACH ZAGOSPODAROWANIA



GRANICA STREFY "B" OCHRONY KONSERWATORSKIEJ



OBIEKTY UJĘTE W EWIDENCJI ZABYTKÓW



OBSZAR OBJĘTY OPRACOWANIEM W CAŁOŚCI ZNAJDUJE SIĘ W GRANICACH STREFY
OBSERWACJI ARCHEOLOGICZNEJ "OW"

NAZWY ULIC

OBSZAR OBJĘTY OPRACOWANIEM W CAŁOŚCI ZNAJDUJE SIĘ W GRANICACH
GŁÓWNEGO ZBIORNIKA WÓD PODZIEMNYCH
NR 317 "NIECKA ZEWNĘTRZNO SUDECKA BOLESŁAWIEC"
ORAZ NR 315 "CHOCIAŃÓW - GOZDŃCICA"

*Uchwała o przystąpieniu nr 241/XVIII/20 z dnia 30.01.2020r.
powierzchnia obszaru objętego opracowaniem 2,5ha*