

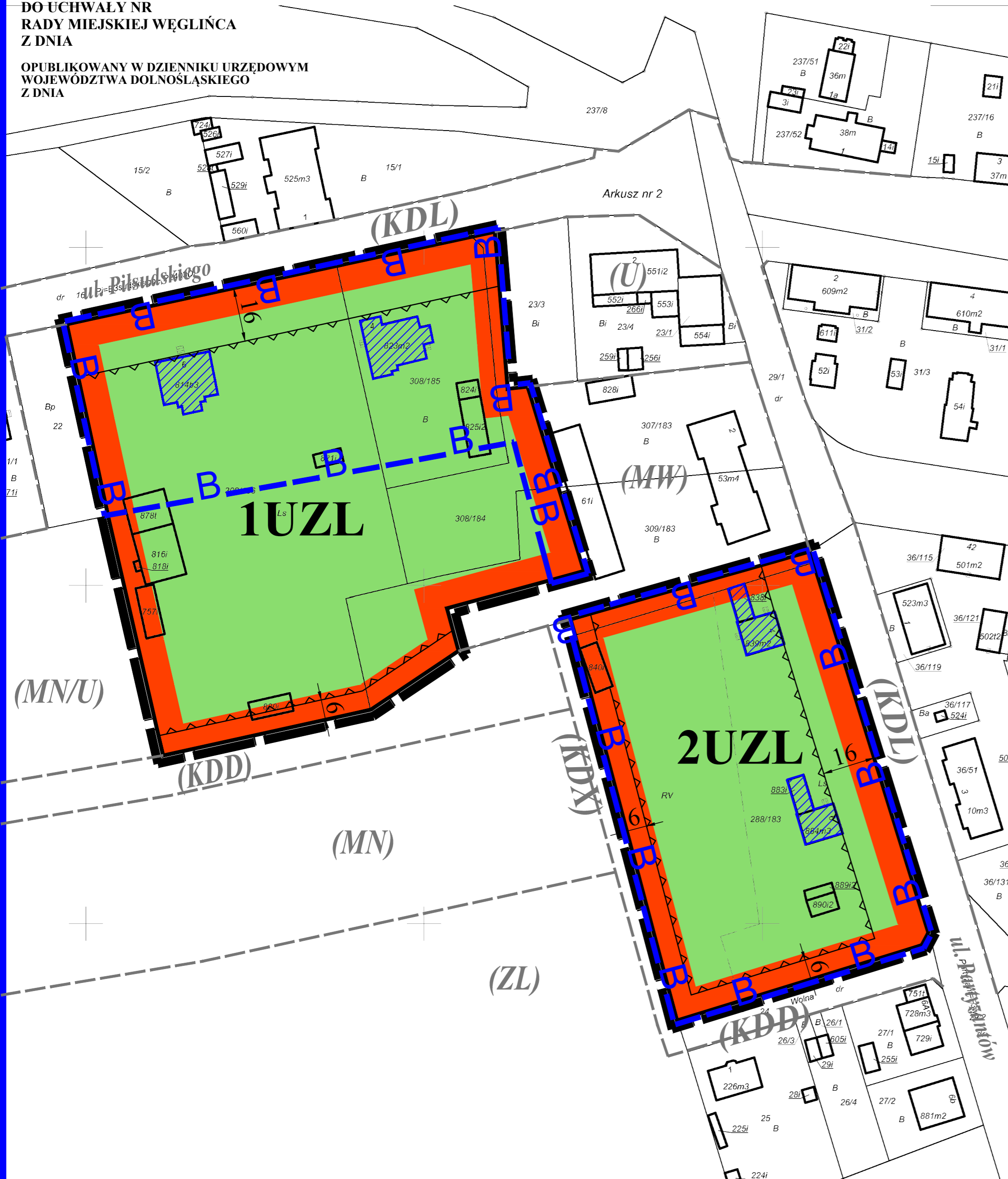
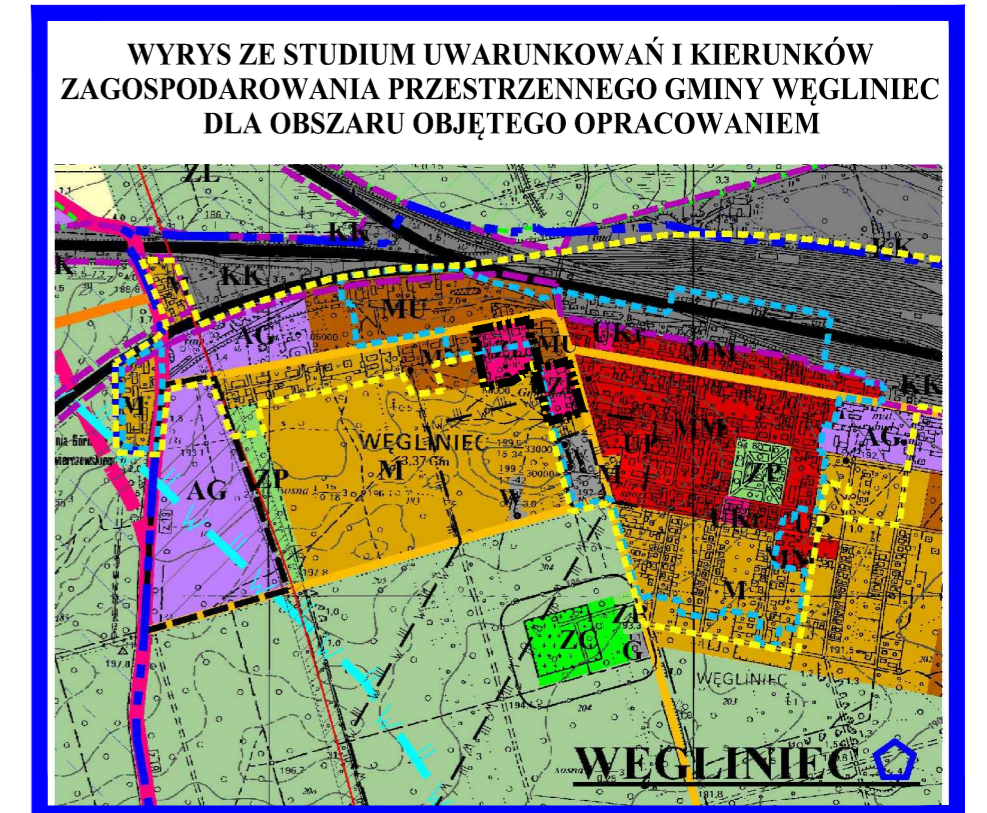

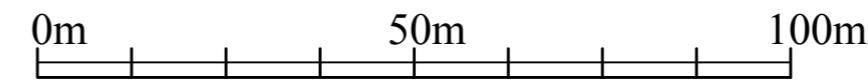
MIEJSCOWY PLAN ZAGOSPODAROWANIA PRZESTRZENNEGO TERENÓW POŁOŻONYCH NA OBSZARZE MIASTA WĘGLINIEC

RYSUNEK PLANU

ZAŁĄCZNIK NR 1
DO UCHWAŁY NR
RADY MIEJSKIEJ WĘGLINCA
Z DNIA

OPUBLIKOWANY W DZIENNIKU URZĘDOWYM
WOJEWÓDZTWA DOLNOŚLĄSKIEGO
Z DNIA

SKALA 1:1000



LEGENDA:

OBOWIĄZUJĄCE USTALENIA PLANU

- GRANICA OBSZARU OBJĘTEGO PLANEM
- TEREN OBSŁUGI LEŚNICTWA
- LINIE ROZGRANICZAJĄCE TERENY O RÓŻNYM PRZEZNACZENIU LUB RÓŻNYCH ZASADACH ZAGOSPODAROWANIA
- NIEPRZEKRACZALNE LINIE ZABUDOWY
- GRANICA STREFY "B" OCHRONY KONSERWATORSKIEJ
- OBIEKTY UJĘTE W EWIDENCJI ZABYTKÓW
- OBSZAR OBJĘTY OPRACOWANIEM W CAŁOŚCI ZNAJDUJE SIĘ W GRANICACH STREFY OBSERWACJI ARCHEOLOGICZNEJ "OW"

OZNACZENIA INFORMACYJNE

- LINIE INFORMACYJNE NIE STANOWIĄCE USTALEŃ PLANU
- OPISY INFORMACYJNE OKREŚLAJĄCE SĄSIEDNIE FUNKCJE NIE STANOWIĄCE USTALEŃ PLANU
- NAZWY ULIC
- WYMIARY W METRACH
- OBSZAR OBJĘTY OPRACOWANIEM W CAŁOŚCI ZNAJDUJE SIĘ W GRANICACH GŁÓWNEGO ŻBIORNIKA WÓD PODZIEMNYCH NR 317 "NIECKA ZEWNĘTRZNO SUDECKA BOLESŁAWIEC" ORAZ NR 315 "CHOCIAŃÓW - GOZDNICA"

Uchwała o przystąpieniu nr 241/XVIII/20 z dnia 30.01.2020r.
powierzchnia obszaru objętego opracowaniem 2,5ha